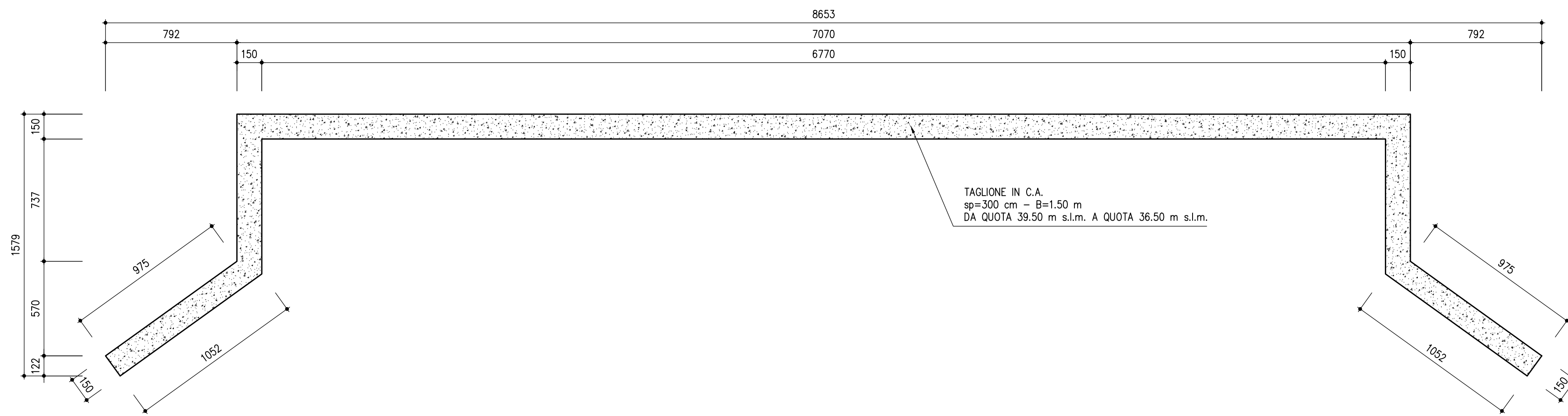


PIANTA A QUOTA 41.00 m s.l.m.
SCALA 1:200



PIANTA TAGLIONE A QUOTA 38.00 m s.l.m.
SCALA 1:200

- PER PLANIMETRIA GENERALE VEDI TAV. B.1
- PER PIANTE VEDI TAVV. B.3 E B.5
- PER SEZIONI VEDI TAVV. B.4
- PER ORGANI DI MANOVRA PARATOIE VEDI TAV. B.6
- PER EDIFICIO SERVIZI VEDI TAV. B.7
- PER PLANIMETRIA COLLEGAMENTI ELETTRICI, OLEODINAMICI, MONITORAGGIO E ILLUMINAZIONE VEDI TAV. B.8







AGENZIA INTERREGIONALE PER IL FIUME PO - PARMA
Strada Giuseppe Garibaldi 75, I-43121 Parma

MO-E-1357 - ADEGUAMENTO DEI MANUFATTI DI REGOLAZIONE E SFIORO DELLA CASSA DI ESPANSIONE DEL FIUME SECCHIA COMPRESIVO DELLA PREDISPOSIZIONE DELLA POSSIBILITÀ DI REGOLAZIONE IN SITUAZIONI EMERGENZIALI ANCHE PER PIENE ORDINARIE IN RELAZIONE ALLA CAPACITÀ DI DEFLUSSO DEL TRATTO ARGINATO (EX CODICE 10969) E AVVIO DELL'ADEGUAMENTO IN QUOTA E POTENZIAMENTO STRUTTURALE DEI RILEVATI ARGINALI DEL SISTEMA CASSA ESPANSIONE ESISTENTE

MO-E-1273 - LAVORI DI AMPIAMENTO E ADEGUAMENTO DELLA CASSA DI ESPANSIONE DEL FIUME SECCHIA NEL COMUNE DI RUBIERA (RE)
(ACCORDO DI PROGRAMMA MINISTERO - RER - PARTE A)

PROGETTO DEFINITIVO

INT. B-ADEGUAMENTO DEL MANUFATTO DI DERIVAZIONE NELL'INVASO LATERALE
PIANTE A QUOTA 41.00 E 38.00 m s.l.m.
(PIANO FONDAZIONE E TAGLIONE)

TAV. N° B.5.2		SCALA		1:200	
IL RAGGRUPPAMENTO TEMPORANEO DI PROFESSIONISTI:				PER IL R.T.P.:	
CAPOGRUPPO MANDATARIA PROGETTAZIONE GENERALE - INGEGNERIA IDRAULICA E STRUTTURALE IDRAULICA - IDROTECNICA  ING. FULVIO BERNARDI ING. STEFANO ADAMI ING. LAURA ORLI ING. FRANCESCO CERINI ING. PAOLO SANVITA		MANDANTE RAPPORTI CON ENTI TERZI - MODELLISTICA IDROLOGICA E IDRAULICA - IDROTECNICA  ING. DENIS CERINI ING. MARCO BELLONI ING. NICOLA PESSARELLI (CSP) ING. MICHELE FERRARI		IL PROGETTISTA GENERALE DOTT. ING. FULVIO BERNARDI	
MANDANTE INGEGNERIA STRUTTURALE  ING. MARCO G. P. BRAGHINI ING. DANIELE L. GOMETTI		MANDANTE GEOLOGA  ING. CARLO CALETTI ING. FRANCESCO CERUTI www.ingenio.it		IL R.U.P.:	
MANDANTE ASPETTI AMBIENTALI  ING. MASSIMO SARTORELLI ING. BENIAMINO BARENZINI DOTT. ALESSANDRO MANICONE DOTT.SSA CHIARA LUINI		MANDANTE ASPETTI PAESAGGISTICI  ARCH. ANGELO DAL SAISO		DOTT. ING. FEDERICA PELLEGRINI	
CONSULENTE INGEGNERIA GEOTECNICA  ING. GIUSEPPE COLLESELLI		CONSULENTE PIANO PARTICOLARE DI ESPROPRIO ING. MARCO SOZZE*		CONSULENTE VALUTAZIONI ARCHEOLOGICHE DOTT.SSA IVANA VENTURINI	

REV.	DATA	DESCRIZIONE MODIFICA	REDATTO	CONTR.	APPR.

A TERMINI DI LEGGE CI SI RISERVA LA PROPRIETÀ DEL PRESENTE ELABORATO, CHE PERTANTO NON PUO' ESSERE RIPRODOTTO E/O CEDUTO A TERZI SENZA AUTORIZZAZIONE DELLA DIZETA INGEGNERIA